

STRATEGICKÝ PLÁN ROZVOJE OBCE NEKMÍŘ

pro období 2019 – 2029

aktualizace do roku 2034



Obsah

Úvod	4
Metodika zpracování.....	4
Schvalovací doložka.....	5
A.1. Charakteristika obce	7
Poloha.....	7
Historie	8
Obyvatelstvo	9
Sociální situace	10
Podnikatelské zázemí	10
Spolková činnost	11
Infrastruktura	12
Technická infrastruktura	12
Zásobování vodou	12
Zásobování plynem	12
Zásobování elektrickou energií	12
Veřejné osvětlení	13
Dopravní infrastruktura.....	13
Dopravní obslužnost.....	13
Autobusová doprava	13
Vybavenost.....	14
Bydlení.....	14
Školství a vzdělávání.....	14
Zdravotnictví	14
Sociální péče.....	14
Kultura	14
Kulturní památky	15
Sport a tělovýchova.....	15
Služby obyvatelstvu.....	16
Životní prostředí, krajina, půda	16
Odpadové hospodářství	18
Správa obce	18
Obecní úřad a kompetence obce	18
Vývoj rozpočtu obce.....	19
A.2. Souhrnné výsledky ankety	19

SWOT analýza.....	20
Strategická vize a priority obce	21
Strategické cíle a opatření.....	21

Úvod

Strategický plán rozvoje je v dnešní době jedním ze základních dokumentů územního celku, který vyjadřuje předpokládaný vývoj daného území v dlouhodobějším časovém rozmezí. Strategický plán představuje důležitý dokument nejen pro zastupitelstvo obce, ale také pro každého občana, který se chce obeznámit se záměry samosprávy. Je nutnou podmínkou ke zpracovávání žádostí na čerpání dotací z fondů Evropské unie. Realizace plánu rozvoje obce umožní efektivněji využívat finanční prostředky obce k jejímu rozvoji a ke zvyšování kvality života jejích občanů. Obec Nekmíř měla schválený Strategický plán vypracovaný do roku 2029, aktualizace přináší úkoly, které vyplynuly novými nároky na rozvoj obce.

Pokud si zastupitelstvo obce nestanoví priority a cíle, a neřídí se tak, aby co nejvíce využila příležitostí, které obec má ke svému rozvoji a ku prospěchu všech jeho obyvatel, je její budoucí vývoj nejistý.

Ing. Josef Urbánek – starosta obce Nekmíř

Josef Pangrác – místostarosta obce Nekmíř

Metodika zpracování

Na zpracování dokumentu se podíleli členové zastupitelstva obce Nekmíř. Dále bylo provedeno dotazníkové šetření, z něhož jsme rovněž vycházeli při zpracování SWOT analýzy. Během zpracování Strategického plánu rozvoje obce bylo vytvoření SWOT analýzy, která měla za úkol popsat silné a slabé stránky obce, příležitosti rozvoje obce nebo jeho ohrožení. Podle výsledků SWOT analýzy byly zvoleny cíle a záměry, které přispějí k rozvoji obce Nekmíř. U jednotlivých cílů a záměrů jsou dále popsány předpokládané termíny projektování a realizace, financování a spoluúčast na něm a dále očekávaný výsledek.

Schvalovací doložka

Strategický plán rozvoje obce schválilo v souladu s § 84, odst. 2, písm. a), zákona č. 128/2000 Sb., v platném znění zastupitelstvo obce.

Datum schválení: 19.12.2019

Číslo usnesení: č.5

Text usnesení: Zastupitelstvo obce Nekmíř schvaluje „Strategický plán rozvoje obce na roky 2020 – 2029“

Aktualizaci Strategického plánu rozvoje obce do roku 2034 schválilo v souladu s § 84, odst. 2, písm. a), zákona č. 128/2000 Sb., v platném znění zastupitelstvo obce.

Datum schválení: 8.8.2024

Číslo usnesení: 5

Text usnesení: Zastupitelstvo obce schvaluje aktualizaci Strategického plánu obce do roku 2034.

A.1. Charakteristika obce

Poloha

Nekmíř se nachází v Plzeňském kraji, v okrese Plzeň – sever, 15 km severozápadně od Plzně. Obec se skládá ze dvou částí, Nekmíře a 2,5 km vzdálené severozápadním směrem, obce Lhotky. Obec o katastrální výměře 985 ha, je součástí geomorfologického celku Plaská pahorkatina, která tvoří centrální část Plzeňské pahorkatiny. Nejvyšším bodem Plaské pahorkatiny je kopec Vlčí hora (704 m n. m.) u obce Černošín. Nadmořská výška obce Nekmíř je 442 m. Nejvyšším bodem v okolí Nekmíře je kopec Doubrava s nadmořskou výškou 496 m, v blízkosti Lhotky je to Hřebensko (576 m. n. m.). Severozápadním směrem od obce se nachází přírodní rezervace Bažantnice, která je historicky spojována s místním zámek. Její výměra činí 23,14 ha. V roce 1998 bylo toto území vyhlášeno přírodní rezervací. Součástí rezervace jsou dva rybníky, které jsou propojeny Lhoteckým potokem, který se vlévá do Nekmířského potoka, na který je rovněž napojen rybník poblíž Nekmířského zámku. Nekmířský potok se vlévá před Nevření do řeky Třemošná a ta následně u Kaceřovského mlýna ústí do Berounky.

Obec je zajímavá nejen svými přírodními krásami. Za zmínku stojí jistě i místní zámek, výklenková kaplička v Lipovici, barokní socha sv. Jana Nepomuckého, nedávno odhalený památník bitvy Jana Žižky, a kaple sv. Anny na návsi.

Název	Nekmíř
Status	Obec
Katastrální plocha k 31.12.2017	984 ha
Počet obyvatel k 1.1.2024	541
Nadmořská výška	442 m. n. m.
Zeměpisné souřadnice	N 49°51.48502', E 13°15.78815'
Katastrální území	Nekmíř, Lhotka u Nekmíře
Adresa obecního úřadu	Nekmíř 114, 331 52 Dolní Bělá
NUTS I (stát)	Česká republika
NUTS II (region soudržnosti)	Jihozápad
NUTS III (kraj)	Plzeňský
NUTS IV (okres)	Plzeň – sever
NUTS V (obec)	Nekmíř
Obec s rozšířenou působností (ORP)	Nýřany
PSČ	33152
Mikroregion	Dolní Střela

Tabulka č.1 – Souhrnné informace o obci

Obec se skládá ze dvou katastrálních území k.ú.Nekmíř a k.ú.Lhotka u Nekmíře. Celková plocha území obce je 984,75 ha. Podle způsobu využití zde mají největší zastoupení lesní pozemky, dále orná půda a trvalý travní porost.

Historie

Nejstarší doložená písemná zmínka o vesnici pochází z roku 1358, když Racek z Nekmíře dostal povolení od plaského opata těžít kámen z kopce Krkavec .Stála zde tvrz, kterou patrně Racek z Nekmíře, počátkem 14. století založil. V 16. století zde vypukl velký požár. Později byla tvrz přestavěna na renesančně barokní zámek. Do dnešní podoby byl přestavěn ve 2. polovině 18. století. Od roku 1958 je tato stavba národní památkou.

2.12. 1419 se zde uskutečnila bitva u Nekmíře. Nepočetný husitský oddíl Jana Žižky z Trocnova zde porazil výrazně silnější vojsko krajského landfrýdu pod velením Bohuslava ze Švamberka. V bitvě došlo k prvnímu doloženému použití vozové hradby za éry husitských válek. 29.7.2017 zde byl slavnostně odhalen památník na počest této bitvy.

Nekmíř patřil do farnosti Všeruby, kde byla i škola. Od roku 1868 fungovala v Nekmíři jednotřídní obecná škola, která byla v roce 1872 předělána na dvojtřídní. V roce 1904 byla budova školy výrazně rozšířena, aby odpovídala zvýšenému počtu žáků. Pošta pro obec byla ve Všerubech.

První světová válka se smutně zapsala do dějin obce. Hned v roce 1914 narukovalo dvacetdevět občanů (dalších devět během války). Devět vojáků padlo, čtrnáct skončilo v zajetí (z nich poté sloužilo deset v ruských a dva v italských legiích). V roce 1935 došlo k úplné elektrifikaci obce.

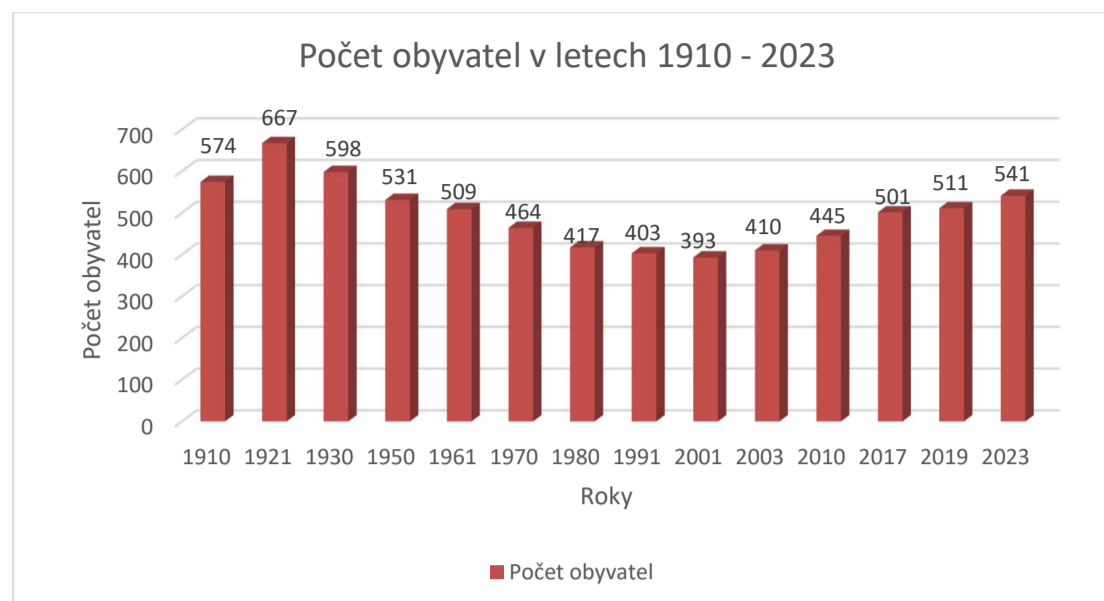
I druhá světová válka se do dějin obce zapsala smutně. Zatčeno bylo několik občanů. V roce 1940 se musela odevzdat obecní kronika, pivovar přestal kvůli nedostatku surovin vařit, na krátko se z důvodů nedostatku paliva opět otevřely staré kamenouhelné šachty. V únoru a březnu 1945 procházeli obcí němečtí uprchlíci z Východu a po válce došlo k odsunu německých obyvatel z celého okolí. V květnu 1945 přišel americký průzkum, Nekmíř ovšem zůstal během 1945 v ruské okupační zóně za demarkační linií.

Po válce byl do obce zaveden telefon (nouzová hovorna byla zřízena již 1941). Bývalý pivovar definitivně zanikl 1949. Střediskem obecního života se měl stát nový kulturní dům, který se vystavěl v letech 1958 – 64.

1. 4. 2008 byl Poslaneckou sněmovnou schválen obecní znak a prapor, kde je na modrém poli trojí zlaté jelení paroží (erbové znamení Hroznatovců, významných majitelů panství), zkřížené stříbrné meče se zlatými jílcí (resp. na praporu ondřejský kříž - připomínka bitvy z r. 1419) a stříbrný liliovitý trojhran, což jsou atributy patronky obce, svatě Anny.

Obyvatelstvo

K 1.1.2024 zde žije 541 obyvatel. Největší zastoupení mají muži ve věku 15 – 59 let, poté ženy ve věku 15 – 59 let. Počet obyvatel se po několik desítek let pohybuje v rozmezí 400 – 600. Z dostupných zdrojů, od roku 1910, byl nejmenší počet obyvatel zaznamenán v roce 2001, kdy hodnota klesla na číslo 393. Od té doby pomalu vzrůstá.



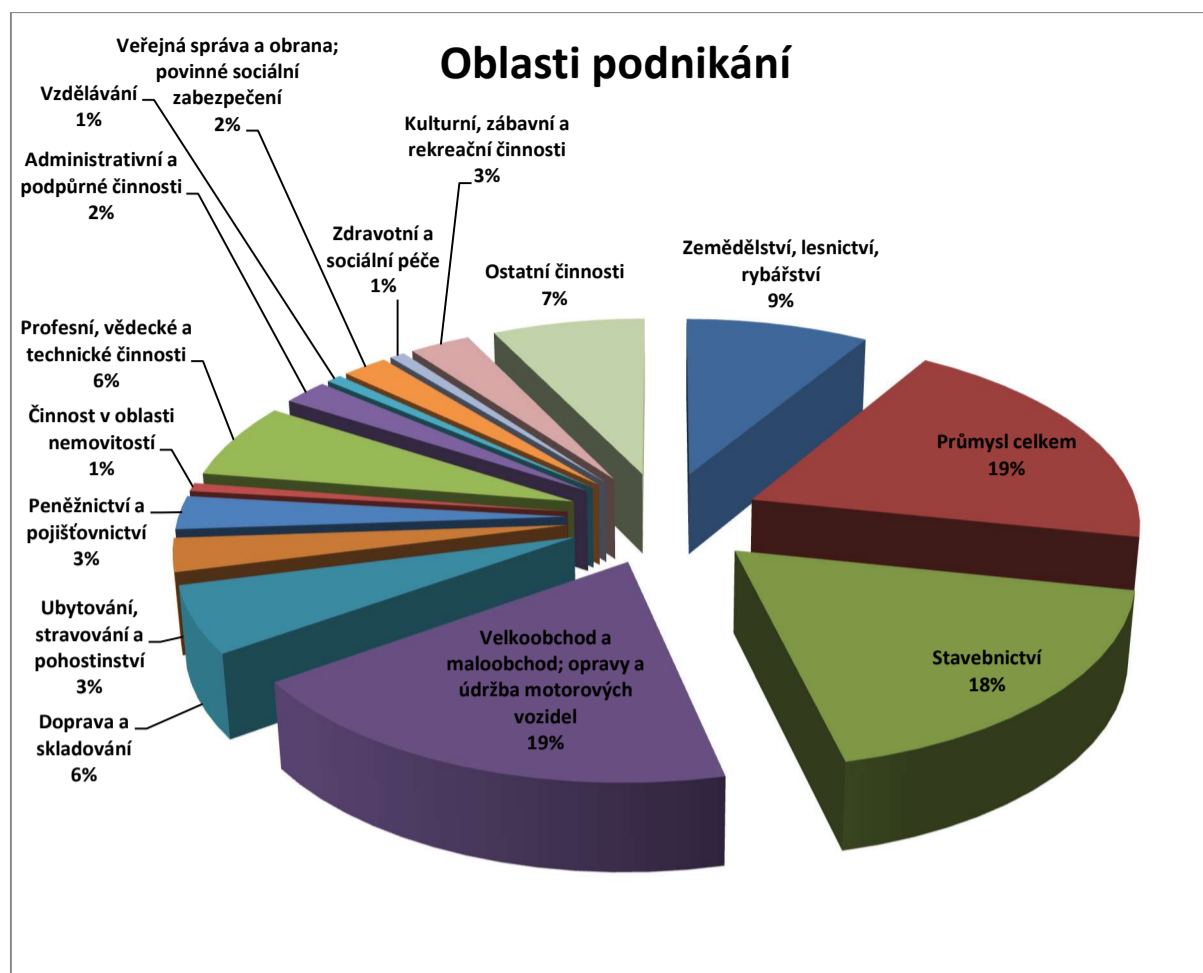
Graf č. 1 – Grafické zobrazení pohybu obyvatel v letech 1910 - 2023

Sociální situace

V obci Nekmíř je sociální situace stabilizovaná. Obyvatelé jsou převážně české národnosti, malé procento potom ukrajinské a slovenské národnosti. V rámci obecního úřadu jsou řešeny základní problematické sociální situace, popřípadě jsou řešeny s podporou místních spolků a sdružení.

Podnikatelské zázemí

V obci je poměrně nízká nezaměstnanost. Ke dni 1.1.2024 byl počet nezaměstnaných v obci 12 – z toho 5 mužů a 7 žen. Ekonomicky aktivních obyvatel zde bylo zaznamenáno 345, ekonomicky neaktivních obyvatel, kam řadíme studenty či důchodce, bylo 201. Na území obce se nachází 143 registrovaných živností. Na následujícím grafu můžeme vidět jaké zastoupení zde mají jednotlivé živnosti.



Graf č. 2 – Zastoupení jednotlivých živností v obci Nekmř

Spolková činnost

V obci působí tyto spolky a organizace:

Sbor dobrovolných hasičů Nekmř

Tělovýchovná jednota Nekmř

Spolek Tradice a rozvoj

Sbor dobrovolných hasičů Lhotka

Klub důchodců

Český svaz včelařů

Myslivecké sdružení

Infrastruktura

Technická infrastruktura

Obec je z velké části vybavena vodovodem i plynem. Lokality, které nejsou infrastrukturou zajištěny jsou buď odlehlé části, nebo jsou komplikovaně dostupné. V současné době obec usiluje o zbudování nové splaškové kanalizace.

Zásobování vodou

Téměř všechny domácnosti v obci Nekmíř a Lhotka mají vlastní zdroje vody. S přicházejícími obdobími sucha, následovanými ztrátami vody v místních studních, se nechal zbudovat v roce 2008 hlubinný vrt. V roce 2016 byl v části Nekmíř vybudován veřejný vodovod, který zásobuje většinu obyvatel pitnou vodou. Domácnosti jsou nyní zásobovány pitnou vodou z místního vodovodu.

Na východním okraji Nekmíře je prameniště vodovodu v současnosti obhospodařovaného Samosprávou místního vodovodu. V obci Lhotka žádný vodovod vybudován není. Domácnosti mají vlastní studny.

Likvidace odpadních vod je v části Lhotka zajišťována občany, kteří mají zbudovanou buď vlastní jímku, popřípadě čističku odpadních vod. Dešťová voda je odváděna kanalizací na dešťovou vodu do Nekmířského potoka. Oddílná splašková kanalizace a čistírna odpadních vod byla v části Nekmíř vybudována v roce 2023. Splaškové vody v této části jsou odváděny na ČOV oddílnou splaškovou kanalizací.

Zásobování plynem

V roce 1999 byla v obci vybudována síť plynovodu. Do roku 2017 jej spravovala obec. V roce 2017 byl prodán společnosti RWE.

Zásobování elektrickou energií

Vedení vysokého napětí

Obec Nekmíř je zásobována elektrickou energií z vedení napěťové hladiny 22kV. Nadřazenou transformovnou je rozvodna 110/22 kV Horní Bříze. Z tohoto vedení jsou samostatnými odbočkami napojeny čtyři stávající transformační stanice v obci. Transformační stanice 22/0,4 kV ve vlastnictví ČEZ Distribuce a.s. Ochranné pásmo venkovního vedení vn je určeno zákonem č. 458/2000 Sb.

Vedení nízkého napětí

Stávající rozvody nízkého napětí v obci jsou provedeny převážně zemním vedením.

Veřejné osvětlení

V obci jsou rozvody veřejného osvětlení provedeny venkovním vedením na společných opěrných bodech s rozvodem 0,4kV. Veřejné osvětlení prošlo v minulých letech rekonstrukcí.

Dopravní infrastruktura

Nekmíř leží na silnici II. třídy č. 205, spojující silnici I.třídy č.20 a silnici II.třídy č.201 u Manětína. Podle Celostátního sčítání dopravy v roce 2016 Ředitelství silnic a dálnic ČR, kdy byl monitorován počet automobilů projíždějících po komunikacích za 24 hodin, intenzita dopravy v obci Nekmíř byla následující: součet všech vozidel činil 1997, z toho osobních a dodávkových automobilů bylo 1629, jednostopých motorových vozidel bylo 10 a těžkých motorových vozidel 358. V porovnání s rokem 2010, kdy bylo děláno stejné měření, činil součet všech vozidel 1856, z toho osobních a dodávkových motorových vozidel bylo 1540, jednostopých motorových vozidel 23 a těžkých motorových vozidel 293. Je jasně patrné, že počet vozidel projíždějících obcí značně narůstá.

Dále obcí prochází komunikace III. třídy č. 2043, která spojuje obec Nekmíř s Lhotku, a následně v obci Hubenov se silnicí II. třídy č.204 , a silnice III. třídy, spojující obec Nekmíř s Tatinou.

Obec dále spravuje místní komunikace.

Dopravní obslužnost

Autobusová doprava

Autobusová doprava je jedinou pravidelnou veřejnou hromadnou dopravou pro obec Nekmíř. Je zajištěna dopravcem Arriva Střední Čechy.

V obci jsou vybudované dvě autobusové zastávky, umístěné na trasách pravidelných autobusových linek. V obci Lhotka se nachází jedna autobusová zastávka.

Linkami spojujícími Nekmíř s městem Plzeň jsou: linka č. 460040 Zahrádka, Hůrky – Plzeň a linka č. 460050 Horní Bělá - Tlucná - Tatiná – Plzeň.

Četnější spojení na Plzeň je v ranních hodinách, kdy lidé směřují do zaměstnání a studenti do škol. O prázdninách jsou ranní spoje omezeny o školní autobusy. Z Plzně je naopak četnost spojů na Nekmíř vyšší v odpoledních hodinách.

Vybavenost

Bydlení

V současné době je v obci 182 popisných čísel v Nekmíři a 23 popisných čísel ve Lhotce. V obci je jeden bytový dům se čtyřmi bytovými jednotkami. Novostaveb v obci stále přibývá.

Školství a vzdělávání

Obec Nekmíř má spádovou základní a mateřskou školu ve městě Všeruby. Z Nekmíře do Všerub je zajištěn přímý autobusový spoj, který ráno dopraví děti do školy a odpoledne zpět.

Děti mohou také navštěvovat školy a školky v okolí obce Nekmíř. Patří sem ZŠ a MŠ v Dolní Bělé, MŠ v obci Žilov. Místní děti dojíždí také do MŠ a ZŠ Chotíkov, kam je rovněž zajištěna pravidelná autobusová linka. V posledních letech je nedostatečná kapacita spádové i okolních mateřských škol.

Zdravotnictví

Zdravotnické středisko se v obci Nekmíř nenachází. Nejbližší zdravotní péče je dostupná ve městě Všeruby, dále v Dolní Bělé, ve městě Horní Bříza a ve městě Třemošná. Nejbližší spádová nemocnice je Fakultní nemocnice v Plzni.

Sociální péče

V obci Nekmíř se nenachází ústav sociální péče ani jiné podobné zařízení. Domov s pečovatelskou službou se nachází v blízkém městě Všeruby, dále ve městech Horní Bříza, Touškov, Třemošná a v Trnové. Další zařízení se nachází v Plzni. Obec zajišťuje pro důchodce rozvoz obědů.

Kultura

Kulturní aktivity zajišťují místní spolky – Tělovýchovná jednota Nekmíř, Spolek Tradice a rozvoj, Klub důchodců, Sdružení dobrovolných hasičů Nekmíř a Sdružení dobrovolných hasičů Lhotka. Obecní úřad Nekmíř jim poskytuje vhodné prostory.

Hlavním zázemím pro konání kulturních akcí je sál v místním Kulturním domě nebo místní fotbalové hřiště. V současné době se akce konají i u památníku Jana Žižky, popřípadě u místní kapličky.

Kulturní památky

Socha svatého Jana Nepomuckého

Jedná se o barokní pískovcovou sochu sv. Jana Nepomuckého, v obvyklém rouše s krucifixem v náručí, na hranolovitém podstavci.

Zámek

Na západním okraji vsi stojí rozlehlý areál bývalého panského dvora, jehož oddělenou součástí je i trojkřídlý jednopatrový pozdně barokní zámek, který je vystavěn na půdorysu písmene U. Objekt má dochované klenuté arkády v přízemí a je umístěn na západní okraj zpustlého asi 1 ha velkého anglického parku. Více viz. kapitola Historie.

Kaple svaté Anny

Kaple stojí uprostřed návsi obce Nekmíř. Pochází z 19. století. Spadá pod římskokatolickou farnost v Dolní Bělé.

Kaple Terezie Kerssenbrockové

Kaplička se nachází v nedalekém lesíku zvaném Lipovka. Jedná se o novogotickou pískovcovou stavbu, připomínající tragickou událost, k níž došlo 13. září 1884. Při lovu, který pořádal hrabě ze Schoenbornu, byla nešťastnou náhodou smrtelně zraněna Teresie Kerssenbrocková, rozená hraběnka Lažanská, které bylo pouhých 28 let. Kaple byla postavena o 19 let později, po této tragédii, v roce 1903.

Památník bitvy Jana Žižky

Památník byl slavnostně odhalen 28. července roku 2017. Je to upomínka na bitvu, která se zde odehrála v roce 1419 a v níž Jan Žižka poprvé použil vozové hradby.

Sport a tělovýchova

Sportovní aktivity poskytují obci Tělovýchovná jednota Nekmíř, Sbor dobrovolných hasičů v Nekmíři a Spolek Tradice a rozvoj. Zázemím pro činnosti jsou sál

v Kulturním domě Nekmíř a místní fotbalové hřiště. V obci je pro děti vybudované dětské hřiště.

Služby obyvatelstvu

Drobné základní služby v obci jsou zajištěné. Je zde obchod se smíšeným zbožím, který je otevřen každý den, včetně soboty a neděle. Dále pohostinství a knihovna, kde je veřejnosti přístupný internet. Nedaleko obce se nachází lesní restaurace Lipovice.

Životní prostředí, krajina, půda

Nekmíř je součástí geomorfologického celku Plaská pahorkatina, která tvoří centrální část Plzeňské pahorkatiny.

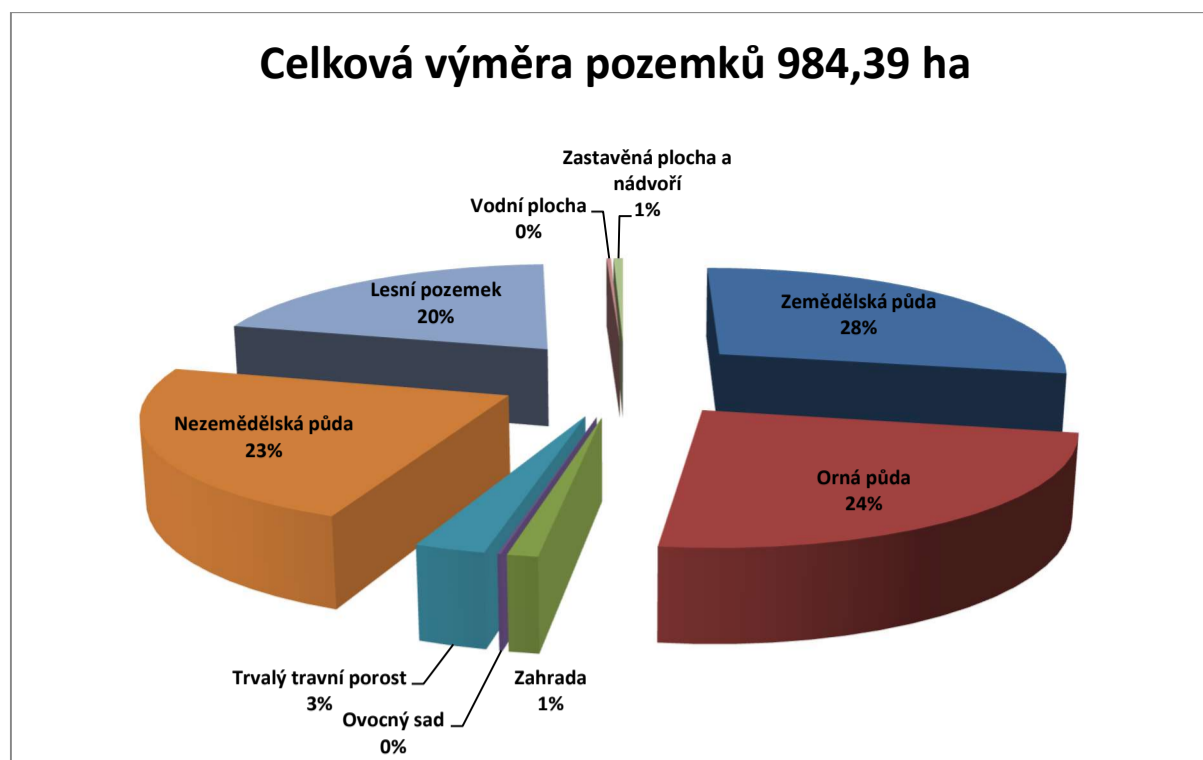
Lesy jsou zde převážně smíšené, z jehličnanů převládá borovice. Krajina v okolí hojně slouží zemědělcům. Pěstuje se zde obilí, řepka olejka a kukuřice. Obec se snaží zachovat i louky. Velká louka se nachází nad sochou sv. Jana Nepomuckého, u Žižkova pomníku. Při procházce v lese můžeme narazit na jámy, které jsou vzpomínkou na krátkodobou těžbu uhlí v 19. století.

Klima

Území se řadí do mírně teplého a mírně vlhkého klimatického regionu. Průměrná roční teplota činí 7 – 8 stupňů Celsia, průměrný roční úhrn srážek potom činí 550 – 650 mm.

Půda

Celková výměra pozemků obce Nekmíř, k 31.12.2018, činila 984,39 ha. V přiloženém grafu vidíme procentuální zastoupení druhů pozemků katastrálního území Nekmíř. Jak je vidět, dle převažujícího klima je zde největší zastoupení zemědělské a orné půdy. Oproti tomu, pouhé 1 % zaujímají plochy zastavěné. V souladu s životním prostředím by tomu tak mělo být i nadále.



Graf č. 3 – Zastoupení pozemků dle využití

Vodní toky

Jihozápadním okrajem obce protéká Nekmířský potok, který pramení severovýchodně od obce Mostice, v sedle pod západním úbočím vrchu Hřebensko (576 m. n.m.) v nadmořské výšce cca 529 m. Od pramene pokračuje potok jižně, pod Mosticemi pak k jihovýchodu a protéká obcí Kunějovice k Nekmíři. Za Nekmířem míří potok k jihu podél hranice polesí Na kobylce, protéká osadou Kokořov a nad obcí Nevřeň ústí zleva do říčky Třemošná. Říčka Třemošná se vlévá u Kaceřovského mlýna do řeky Berounky. Na západním okraji Nekmíře ústí do Nekmířského potoka zleva Lhotecký potok, pramenící jihozápadně od osady Lhotka pod lesem "Na skalkách". Na Nekmířském potoce byla vybudována řada menších rybníků. Jeden u Mostic, dva nad Kunějovicemi, jeden na západním okraji Nekmíře a další pod Kokořovem. Další dva rybníky jsou položeny na Lhoteckém potoce v přírodní rezervaci Bažantnice. Břehy koryta potoka jsou v intravilánu obce částečně zpevněny, ve volné trati v extravilánu jsou zpevněny břehovou vegetací. Kvalita vody v potoce je v současné době nepříznivě ovlivňována vypouštěním nedostatečně čištěných odpadních vod z obcí Kunějovice.

Veřejná zeleň

Na území obce je vysoký podíl stávající zeleně. Její převážnou část však tvoří obytná a užitková zeleň v zahradách. Vzhledem k velikosti obce a kvalitnímu přírodnímu krajinnému prostředí prorůstajícímu až do zastavěného území je situace v obci z hlediska podílu zeleně vyhovující. Obec se snaží udržovat na svém území zeleň, proto vyřezané plochy opět osazuje zelení novou.

Ochrana přírody

Směrem na Lhotku, se nachází přírodní rezervace Bažantnice. Tento smíšený les byl přírodní rezervací vyhlášen 1. ledna 1999. Důvodem ochrany je cenný komplex smíšeného lesa s bohatým bylinným podrostem, včetně potoční nivy, navazující na systém rybníků, kulturní floristicky bohaté louky a prameniště. Oblast spravuje Agentura ochrany přírody a krajiny v ČR.

Odpadové hospodářství

V obci Nekomíř byla v roce 2012 vydána Obecně závazná vyhláška č.1/2012, o stanovení systému shromažďování, sběru, přepravy, třídění, využívání a odstraňování komunálních odpadů a nakládání se stavebním odpadem na území obce Nekomíř. Účinnosti nabyla 1.1.2013. Podle jejího znění jsou občané povinni třídit komunální odpad a odevzdávat jej do příslušných, barevně označených a popsanych sběrných nádob (plast, kov, papír, sklo), které jsou umístěny na dvou místech v obci Nekomíř a na jednom místě v obci Lhotka. Obec zajišťuje svoz objemného a nebezpečného odpadu dvakrát ročně. Svoz komunálního odpadu je zajišťován individuálně podle potřeb jednotlivých domácností. Poplatky vybírá obecní úřad a ve spolupráci se svozovou firmou zajišťuje vývoz těchto sběrných nádob. Likvidaci stavebního odpadu je povinen si zajistit každý občan na své vlastní náklady. Pro odkládání rostlinných odpadů je určeno sběrné místo, které se nachází za obcí Nekomíř, směrem na Tatinou. Občané sem mohou 2x v týdnu tento odpad odvézt zdarma.

Správa obce

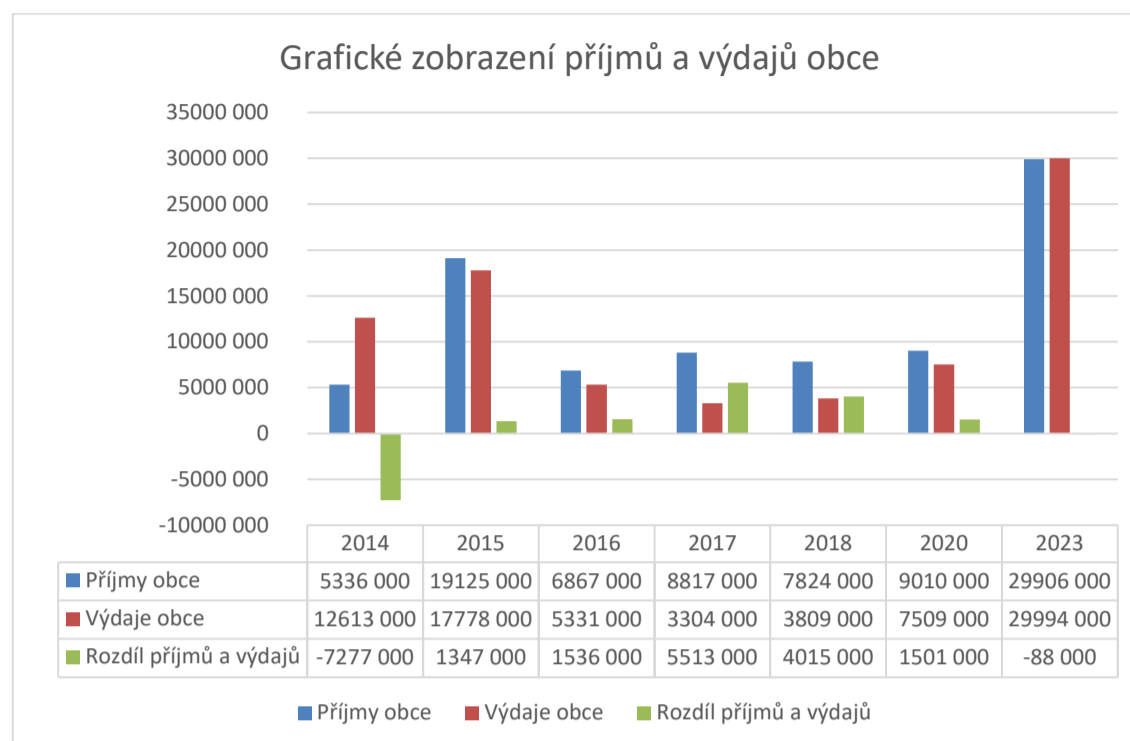
Obecní úřad a kompetence obce

Nekomíř je obec I. typu. Obec zajišťuje činnosti obecního úřadu pouze pro své katastrální území. O vývoji a hospodaření v obci rozhoduje devítičlenné zastupitelstvo, v čele se starostou.

Vývoj rozpočtu obce

V následující tabulce a grafu je zobrazeno porovnání příjmů a výdajů za období 2014 – 2023.

Graf č. 4 – Grafické zobrazení příjmů a výdajů v letech 2014 – 2023



A.2. Souhrnné výsledky ankety

V rámci zpracování Plánu rozvoje obce Nekmíř pro období 2019 – 2029, byl vytvořen dotazník pro obyvatele obcí Nekmíř a Lhotka. Zde jsou uvedeny následující závěry dotazníkového šetření.

Ankety se zúčastnilo celkem 217 obyvatel obcí Nekmíř a Lhotka, hlasovalo více žen než mužů. Největší zastoupení v anketě mají obyvatelé obcí ve věkovém rozmezí 36 – 50 let, potom 51 – 65 let a dále 66 – a více let. Podle sociálního postavení nejvíce hlasovalo zaměstnanců, dále důchodců a podnikatelů či živnostníků. Ankety se zúčastnilo nejvíce obyvatel, kteří se přistěhovali v dospělosti před více než pěti lety a obyvatel žijících zde od narození. Z dotazníkového šetření dále vyplývá, že přibývá v obci obyvatel s dokončeným středoškolským, vyšším či vysokoškolským vzděláním a nestoupá úroveň nezaměstnanosti.

SWOT analýza

<u>Silné stránky obce</u>	<u>Slabé stránky obce</u>
<p>Blízkost přírody</p> <p>Poloha obce</p> <p>Klidný život</p> <p>Příznivé životní prostředí</p> <p>Bezpečnost v obci</p> <p>Kontakty se sousedy a ostatními obyvateli obce</p> <p>Zajištění inženýrských sítí – zejména vodovodu a splaškové kanalizace</p> <p>Dobré nákupní možnosti</p> <p>Dostatečný kulturní a společenský život</p> <p>Dobrá informovanost o dění v obci</p> <p>Blízkost města Plzni</p>	<p>Chybějící splašková kanalizace a čistička odpadních vod</p> <p>Špatný stav komunikací v obci</p> <p>Nevyhovující dopravní obslužnost – málo spojů veřejné dopravy</p> <p>Provoz automobilů v obci</p> <p>Horší dostupnost obchodů a služeb - zejména v obci Lhotka</p> <p>Stav ovzduší – v období topné sezóny</p> <p>Malá kapacita sběrných nádob tříděného odpadu</p> <p>Nedostatečné zázemí pro děti</p> <p>Péče o veřejnou zeleň v obci</p> <p>Neoznačený přechod pro chodce</p> <p>Malá informovanost o turistických zajímavostech v okolí</p>
<u>Příležitosti</u>	<u>Ohrožení</u>
<p>Oprava místních komunikací</p> <p>Zajištění bezpečnosti chodců na veřejných komunikacích</p> <p>Zřízení dětské skupiny pro děti předškolního věku</p> <p>Vytvoření podmínek pro sportovní vyžití</p> <p>Vytvoření volnočasového zázemí pro děti</p> <p>Zajištění dostatečného vývozu odpadů na veřejných prostranstvích či navýšení počtu sběrných nádob na tříděný odpad</p>	<p>Nepochopení problematiky znečišťování životního prostředí ze strany obyvatelstva</p> <p>Nepochopení problematiky dodržování rychlosti v jízdě po místních komunikacích ze strany obyvatelstva obce a řidičů projíždějících po hlavní komunikaci</p> <p>Nepochopení problematiky navýšení spojů veřejné dopravy ze strany autobusového dopravce</p>

Výsadba veřejné zeleně na vykáčených místech	Nízká úroveň spolupráce obce s občanskou veřejností a podnikateli a z toho vyplývající jejich pasivita a neúčast na správě a řízení obce, nedostatek finančních zdrojů
Zapojení občanů do péče o životní prostředí	
Zajištění navýšení spojů veřejné dopravy	
Zbudování turistické a cyklistické trasy přes obec Nekmíř	Narůstající ztráta zájmu občanů o kulturní a společenské akce
Renovace starých cest v okolí Nekmíře	

B. Návrhová část

Strategická vize a priority obce

Prioritami obce do budoucna jsou oprava místních komunikací, vybudování zázemí pro děti, zřízení dětské skupiny pro děti předškolního věku, rekonstrukce stávajících inženýrských sítí – veřejný rozhlas, elektrické vedení, zpracování místní energetické koncepce, zajištění bezpečnosti chodců, zvýšení péče o veřejnou zeleň a kvalitu životního prostředí. Dále si obec klade za cíl podporovat sportovní a volnočasové aktivity občanů. Obec při svém rozvoji bude dávat důraz na to, aby rozvoj nenarušoval životní prostředí, byl v souladu s přírodou a s ekologickými požadavky doby.

Obec Nekmíř se bude snažit, během postupného řešení svých záměrů, využívat nejen finanční zdroje obce, ale i finanční podporu Plzeňského kraje, České republiky zastoupené rozpočty ministerstev a Evropské unie a dále uvítá pomoc formou darů a účelových příspěvků.

Strategické cíle a opatření

Na základě SWOT analýzy byl sestaven seznam strategických cílů na plánované období v řešeném území, které je třeba uskutečnit, aby bylo dosaženo cíle definovaného ve vizi. Jednotlivé specifické cíle byly dále rozepsané do tzv. opatření, která popisují konkrétní činnosti (klíčové aktivity), jimiž lze zvýšit, resp. zlepšit stávající stav vybrané oblasti.

1.1. Záměr: Zřízení dětské skupiny

Cíl: Vybudování dětské skupiny pro děti předškolního věku

Podklady: stavební projekt, žádost o dotaci

Očekávaný výsledek: vybudování zázemí pro dětskou skupinu a zabezpečení míst pro děti z obce

Zpracování projektu: zpracován v roce 2024

Termín realizace: 2024 – 2025, dle schválení dotačního programu

Financování: Obec Nekmíř, Plzeňský kraj, ČR – ministerstvo průmyslu

1.2. Záměr: Zpracování místní energetické koncepce

Cíl: Zpracování záměru pro využívání energií v obci, výstavba fotovoltaických elektráren na obecních budovách

Podklady: stavební projekt, žádost o dotaci

Očekávaný výsledek: snížení finanční náročnosti při spotřebě energií

Zpracování projektu: zpracování koncepce v roce 2024,

Termín realizace: 2024 – 2025, dle schválení dotačního programu

Financování: Obec Nekmíř, Plzeňský kraj, ČR – ministerstvo průmyslu

1.3. Záměr: Rekonstrukce místních komunikací

Cíl: Rekonstrukce místních komunikací v obci Nekmíř

Podklady: stavební projekt, žádost o dotaci

Očekávaný výsledek: zrekonstruování stávajících místních komunikací v obci Nekmíř

Zpracování projektu: v závislosti na vybudování nové kanalizace

Termín realizace: 2024

Financování: Obec Nekmíř, Plzeňský kraj, ministerstvo pro místní rozvoj

1.4. Záměr: Rekonstrukce hřiště TJ Nekmíř

Cíl: Rekonstrukce hřiště TJ Nekmíř, vybudování zázemí pro děti a místní obyvatele

Podklady: prováděcí projekt nebo studie, žádost o dotaci

Očekávaný výsledek: zvýšení bezpečnosti a uživatelského komfortu především sportujících dětí

Zpracování projektu: 2027

Termín realizace: 2028 – 2029

Financování: Obec Nekmíř, fondy EU, ČR – ministerstvo školství - NSA

1.5. Záměr: Vybudování dětského hřiště

Cíl: Vybudování zázemí pro děti – dětské hřiště

Podklady: projektová dokumentace, žádost o dotaci

Očekávaný výsledek: vybudování bezpečného hřiště pro děti

Zpracování projektu: 2025

Termín realizace: 2026

Financování: Obec Nekmíř, ČR – ministerstvo školství

1.6. Záměr: Obnovení veřejné zeleně

Cíl: Výsadba a péče o veřejnou zeleň

Podklady: žádost o dotaci

Očekávaný výsledek: osazení vykáčených prostranství novou zelení, úprava veřejných prostranství

Zpracování projektu: 2026

Termín realizace: 2027

Financování: obec Nekmíř, ČR – ministerstvo životního prostředí

1.7. Záměr: Vybudování stezky pro turisty a cyklisty v obci Nekmíř

Cíl: Napojení obce Nekmíř na trasy Klubu českých turistů a vybudování cyklistické

stezky v okolí Nekmíře

Podklady: jednání s Klubem českých turistů

Očekávaný výsledek: V minulosti přes obec vedla turistická stezka, bylo by pěkné její obnovení

Zpracování projektu: 2026

Termín realizace: 2027 - 2028

Financování: Obec Nekmíř

1.8. Záměr: Obnova starých cest, mokřadů a remízků v okolí Nekmíře

Cíl: Obnova starých polních cest, mokřadů a remízků v okolí Nekmíře

Podklady: žádost o dotaci, projektová dokumentace

Očekávaný výsledek: obnova starých polních cest, mokřad a remízků v okolí Nekmíře

Zpracování projektu: 2027

Termín realizace: 2028 – 2029

Financování: Obec Nekmíř, Plzeňský kraj, ministerstvo životního prostředí

1.9 Záměr: Rekonstrukce budovy místní školy

Cíl: Odstranění vlhkosti v budově, zajištění sociálního zařízení

Podklady: žádost o dotaci, projektová dokumentace

Očekávaný výsledek: odstranění vlhkosti v budově, způsobující plíseň ve vnitřních prostorech a opadávání stávající omítky, zajištění sociálního zařízení

Zpracování projektu: 2026

Termín realizace: 2028 – 2029

Financování:

1.10 Záměr: Rekonstrukce místní knihovny

Cíl: Oprava prostor knihovny, digitalizace rejstříku knih

Podklady: žádost o dotaci

Očekávaný výsledek: oprava prostor stávající knihovny, vybudování sociálního zařízení,

Zpracování projektu: 2026

Termín realizace: 2028 – 2029

Financování: obec, Plzeňský kraj

1.11 Záměr: Rekonstrukce hasičské zbrojnice v obci Lhotka

Cíl: rekonstrukce budovy hasičské zbrojnice v obci Lhotka

Podklady: žádost o dotaci, projektová dokumentace

Očekávaný výsledek: rekonstrukce stávajících prostor hasičské zbrojnice v obci Lhotka

Zpracování projektu: 2025

Termín realizace: 2026

Financování: Obec, Plzeňský kraj

1.12 Záměr: Rekonstrukce kulturního domu

Cíl: Rekonstrukce střechy kulturního domu, zateplení budovy, oprava jeviště v KD

Podklady: žádost o dotaci, projektová dokumentace

Očekávaný výsledek: rekonstrukce budovy KD, oprava střechy, oprava jeviště v sále KD, zateplení budovy

Zpracování projektu: 2027

Termín realizace: 2028 – 2029

Financování: Obec Nekmíř, Plzeňský kraj, Ministerstvo pro místní rozvoj

1.13 Záměr: Zajištění zásobárny vody v obci Lhotka

Cíl: Zajištění zásobárny vody v obci Lhotka

Podklady: zjištění možností, žádost o dotaci, projektová dokumentace

Očekávaný výsledek: zajištění zásobování vodou

Zpracování projektu: 2029

Termín realizace: 2030 -2031

Financování: Obec, Plzeňský kraj, Ministerstvo životního prostředí